





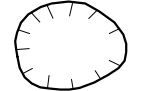
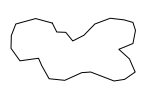



ZONIFICACIONES	
SUPERFICIES CON VEGETACIÓN	
VEGETACIÓN NATURAL	
	Arbolado
	Matorral denso
	Matorral disperso
	Pastizal / herbazal con matorral
	Pastizal / herbazal continuo
	Pastizal / herbazal con claros
OTRAS SUPERFICIES	
	Pequeñas depresiones
	Escombreras
	Superficies con escasa o nula vegetación

ZONIFICACIONES	
INFRAESTRUCTURAS	
INFRAESTRUCTURAS VIARIAS	
	Caminos
	Sendas
INFRAESTRUCTURAS ENERGÉTICAS	
	Tendido eléctrico
	Torre metálica

Urbanismo MODIFICACIÓN PARCIAL DEL PLAN PARCIAL DE ORDENACIÓN DEL SECTOR SURO 05. LLANOS DE LA SIERRA, COIN.	
Nombre del plano USOS E INFRAESTRUCTURAS EXISTENTES	Tamaño plano A1
	Nº plano 09
	Escala 1/1600
Situación LLANOS DE LA SIERRA, COIN.	Fecha AGOSTO 2023

Tamaño plano A1
Nº plano 09
Escala 1/1600
Fecha AGOSTO 2023

PROMOTOR

NATURE CALL INICIATIVES S.L.

EQUIPO REDACTOR

ANTONIO M. FERNÁNDEZ BORDES
Arquitecto

VIRGINIA FERNÁNDEZ ESLAVA
Arquitecta

FIRMA

FIRMA

